



УТВЕРЖДАЮ:  
Заведующий БМАДОУ  
«Детский сад № 35»  
А.В.Константинова  
«31» мая 2024 г. № 160

М.П.

## ПАСПОРТ доступности объекта социальной инфраструктуры и предоставляемых на нем услуг

№ \_\_\_\_\_

«31» мая 2024 года

### 1. Общие сведения об объекте:

1.1. Вид (наименование) объекта: дошкольное образовательное учреждение

1.2. Полный почтовый адрес объекта: 623701, Свердловская область, г.Березовский, ул.Гагарина, строение 13.

### 1.3. Сведения о размещении объекта:

- отдельно стоящее здание (количество этажей) 2 (два) 3247,4 кв. м.

- часть здания \_\_\_\_\_ - \_\_\_\_\_ этажей (или на \_\_\_\_\_ этаже), \_\_\_\_\_ кв. м.

- наличие прилегающего земельного участка (да, нет): 3727 кв. м

1.4. Год постройки здания 1984, последнего капитального ремонта не проводился.

### 1.5. Дата предстоящих плановых ремонтных работ:

текущего \_\_\_\_\_ - \_\_\_\_\_, капитального \_\_\_\_\_ - \_\_\_\_\_.

### 1.6. Сведения об организации, расположенной на объекте:

#### 1.6.1. Наименование организации, расположенной на объекте:

полное наименование (по учредительным документам): Березовское муниципальное автономное дошкольное образовательное учреждение «Детский сад № 35 «Теремок» комбинированного вида.

сокращенное наименование (по учредительным документам): БМАДОУ «Детский сад № 35».

1.6.2. Юридический адрес организации, телефон, электронная почта: 623701, Свердловская область, г.Березовский, ул.Гагарина, строение 13; 8 (34369) 466-02; [bgo\\_dou35@mail.ru](mailto:bgo_dou35@mail.ru)

1.6.3. Основание для пользования объектом (оперативное управление, аренда, собственность): оперативное управление.

1.6.4. Форма собственности объекта (государственная (федеральная, региональная), муниципальная, частная): муниципальная.

1.6.5. Вышестоящая организация (наименование): управление образования Березовского городского округа

1.6.6. Юридический адрес вышестоящей организации, телефон, электронная почта: 623700 г. Березовский, ул. Маяковского, 5.

### 2. Характеристика деятельности организации на объекте (по обслуживанию населения)

2.1. Сфера деятельности (социальная защита, занятость, здравоохранение, культура, образование, транспорт, информация и связь, физическая культура и спорт): образование.

2.2. Категории обслуживаемого населения по возрасту (дети, взрослые, все возрастные категории): дети в возрасте от двух месяцев, при наличии соответствующих условий, до прекращения образовательных отношений.

Заведующий БМАДОУ "Детский сад № 35"

Пронумеровано и прошнуровано

*Березовский детский сад № 35*

8  
листа (ов)

**2.3. Категории обслуживаемых инвалидов (инвалиды, передвигающиеся на креслах-колясках, инвалиды с нарушением опорно-двигательного аппарата, инвалиды с нарушением зрения, инвалиды с нарушением слуха, инвалиды с умственными нарушениями):** инвалиды, передвигающиеся на креслах-колясках, инвалиды с нарушением опорно-двигательного аппарата, инвалиды с нарушением зрения, инвалиды с нарушением слуха, инвалиды с умственными нарушениями

**2.4. Виды услуг:** 1) реализация основной общеобразовательной программы – образовательной программы дошкольного образования, а так же адаптированных образовательных программ дошкольного образования; 2) присмотр и уход за детьми; 3) реализация дополнительных общеобразовательных программ – дополнительных общеразвивающих программ.

**2.5. Форма оказания услуг (на объекте, с длительным пребыванием, с проживанием, на дому, дистанционно):** на объекте.

**2.6. Плановая мощность:**

посещаемость (количество обслуживаемых граждан в день) 243;

вместимость 243;

пропускная способность 243.

**2.7. Участие в исполнении индивидуальной программы реабилитации или абилитации инвалида (ребенка-инвалида) (да/нет):** ДА.

### **3. Состояние доступности объекта и предоставляемых на нем услуг**

**3.1. Путь следования к объекту пассажирским транспортом (описать маршрут движения с использованием пассажирского транспорта):**

1) остановка «Музыкальная школа» (в сторону Екатеринбурга) - маршруты транспорта, проходящие через остановку (автобусы № 2,5,8,9,10,103,104,105,105к,107,112,114,121,148,150,166).

2) остановка «Музыкальная школа» (из Екатеринбурга) - маршруты транспорта, проходящие через остановку (автобусы № 2,5,8,10,103,104,105,105к,107,112,114,121,148,150,166).

3) остановка «Спортивная» - маршруты транспорта, проходящие через остановку (автобусы № 3,112).

4) Муниципальное социальное такси

**наличие адаптированного пассажирского транспорта к объекту:** отсутствует.

**3.2. Путь к объекту от ближайшей остановки пассажирского транспорта:**

**3.2.1. Расстояние до объекта от остановки транспорта:**

остановка «Музыкальная школа» (в сторону Екатеринбурга) – 340 метров.

остановка «Музыкальная школа» (из Екатеринбурга) – 600 метров.

остановка «Спортивная» (напротив СОК «Лидер») – 370 метров.

остановка «Спортивная» (со стороны улицы Гагарина) – 470 метров.

**3.2.2. Время движения (пешком):**

остановка «Музыкальная школа» (в сторону Екатеринбурга) – 4 минуты.

остановка «Музыкальная школа» (из Екатеринбурга) – 7 минут.

остановка «Спортивная» (напротив СОК «Лидер») – 4 минуты.

остановка «Спортивная» (со стороны улицы Гагарина) – 6 минут.

**3.2.3. Наличие выделенного от проезжей части пешеходного пути (да/нет):** ДА.

**3.2.4. Перекрестки (нерегулируемые, регулируемые, регулируемые со звуковой сигнализацией, таймером, нет):** нерегулируемые (со стороны улицы Спортивная), регулируемые (со стороны улицы Театральная, Гагарина).

**3.2.5. Информация на пути следования к объекту (акустическая, тактильная, визуальная, нет):** визуальная.

**3.2.6. Перепады высоты на пути (съезды с тротуара) (нет/есть (описать)):** нет; их обустройство для инвалидов, передвигающихся на креслах-колясках (нет/есть (описать)): нет.

**3.3. Организация доступности объекта и предоставляемых на нем услуг для инвалидов<sup>1</sup>**

Номер строки	Категория инвалидов (вид нарушения)	Вариант организации доступности объекта и предоставляемых на нем услуг <sup>2</sup>
1.	Все категории инвалидов и маломобильных групп населения <sup>3</sup>	ДЧ
2.	в том числе инвалиды:	ДЧ
3.	передвигающиеся на креслах-колясках	ДЧ
4.	с нарушением опорно-двигательного аппарата	ДЧ
5.	с нарушением зрения	ДЧ
6.	с нарушением слуха	ДЧ
7.	с умственными нарушениями	ДЧ

<sup>1</sup> С учетом СП 35-101-2001, СП 31-102-99.

<sup>2</sup> Указывается один из вариантов:

«А» (доступность всех зон и помещений (универсальная);

«Б» (специально выделенные для инвалидов участки и помещения);

«ДУ» (дополнительная помощь сотрудника, услуги на дому, дистанционно);

«Нет» (не организована доступность).

<sup>3</sup> Указывается худший из вариантов ответа.

### 3.4. Состояние доступности основных структурно-функциональных зон объекта

Номер строки	Основные структурно-функциональные зоны объекта	Состояние доступности объекта для основных категорий инвалидов <sup>4</sup>					
		К (для передвигающихся на креслах-колясках)	О (с нарушениями опорно-двигательного аппарата)	С (с нарушениями зрения)	Г (с нарушениями слуха)	У (с умственными нарушениями)	Для всех категорий маломобильных групп населения <sup>5</sup>
1.	Территория, прилегающая к зданию (участок)	ДЧ	ДЧ	ДЧ	ДЧ	ДП	ДЧ
2.	Вход (входы) в здание	нет	ДЧ	ДЧ	ДЧ	ДП	нет
3.	Путь (пути) движения внутри здания, включая пути эвакуации	нет	ДЧ	ДЧ	ДЧ	ДП	нет
4.	Зона целевого назначения здания (целевого посещения объекта)	нет	ДЧ	ДЧ	ДЧ	ДП	нет
5.	Санитарно-гигиенические помещения	нет	ДЧ	ДЧ	ДЧ	ДП	нет
6.	Система информации и связи (на всех зонах)	ДЧ	ДЧ	ДЧ	нет	ДП	нет
7.	Пути движения к объекту (от остановки транспорта)	ДЧ	ДЧ	ДЧ	ДП	ДП	ДЧ
8.	Все зоны и участки <sup>5</sup>	нет	ДЧ	ДЧ	нет	ДП	

<sup>4</sup> Указывается:

ДП – доступно полностью (доступность для всех категорий инвалидов и других маломобильных групп населения);

ДЧ – доступно частично (достигаемость мест целевого назначения для отдельных категорий инвалидов);

ДУ – доступно условно (организация помощи сотрудниками организации или иной альтернативной формы обслуживания (на дому, дистанционно, иное));

нет – недоступно (не предназначен для посещения инвалидами и другими маломобильными группами населения).

5 Указывается худший из вариантов ответа.

### **3.5. Итоговое заключение о состоянии доступности объекта и предоставляемых на нем услуг:**

Объект признан **доступно частично** для всех категорий инвалидов. Частичная доступность объекта обеспечена содействием сотрудников объекта, ответственных за сопровождение и оказание помощи инвалидам при посещении ими объекта.

**Полная доступность** объекта может быть обеспечена при организации обучения сотрудников ответственных за сопровождение и оказание помощи инвалидам при посещении ими объекта, по оказанию необходимой квалифицированной помощи МНГ (знание специфики различных групп инвалидности и влияние её на способность передвижения внутри помещения, а так же на прилегающих территориях; умение использовать специальную технику при оказании помощи МНГ), а также выполнения следующих мероприятий:

#### **Территория, прилегающая к зданию (участок):**

- оборудование зоны для парковки (стоянки) автомобиля – не далее 100 м либо установление мест для транспорта инвалидов (на открытых индивидуальных автостоянках) – не менее 10% (но не менее одного места).

#### **Вход (входы) в здание:**

- установка поручней (ограждений) на высоте не менее 0,8 м на крыльце главного входа в здание;
- установка пандуса;
- установить кнопку вызова персонала в пределах досягаемости инвалида-колясочника.

#### **Путь (пути) движения внутри здания (в т.ч. пути эвакуации):**

- установка тактильных указателей номера этажа на поручнях;
- частичная установка тактильных полос по путям следования инвалидов в здании (территория, ранее не охваченная).

#### **Зоны целевого назначения здания (целевого посещения объекта):**

##### **Кабинетная форма**

- размещение носителей информации, необходимых для обеспечения беспрепятственного доступа к объектам (местам предоставления услуг) инвалидов, имеющих стойкие расстройства функции зрения, слуха и передвижения;
- дублирование необходимой для инвалидов, имеющих стойкие расстройства функции зрения, зрительной информации - звуковой информацией, а также надписей, знаков и иной текстовой и графической информации - знаками, выполненными рельефно-точечным шрифтом Брайля и на контрастном фоне.

##### **Зальная форма**

- размещение носителей информации, необходимых для обеспечения беспрепятственного доступа к объектам (местам предоставления услуг) инвалидов, имеющих стойкие расстройства функции зрения, слуха и передвижения;
- дублирование необходимой для инвалидов, имеющих стойкие расстройства функции зрения, зрительной информации - звуковой информацией, а также надписей, знаков и иной текстовой и графической информации - знаками, выполненными рельефно-точечным шрифтом Брайля и на контрастном фоне;
- приобретение в помещений (музыкальный зал), предназначенных для проведения массовых мероприятий, индукционных петель и звукоусиливающей аппаратуры.

### Санитарно-гигиенические помещения

- размещение носителей информации, необходимых для обеспечения беспрепятственного доступа к объектам (местам предоставления услуг) инвалидов, имеющих стойкие расстройства функции зрения, слуха и передвижения;
- дублирование необходимой для инвалидов, имеющих стойкие расстройства функции зрения, зрительной информации - звуковой информацией, а также надписей, знаков и иной текстовой и графической информации - знаками, выполненными рельефно-точечным шрифтом Брайля и на контрастном фоне.

### Система информации и связи (на всех зонах)

- размещение носителей информации, необходимых для обеспечения беспрепятственного доступа к объектам (местам предоставления услуг) инвалидов, имеющих стойкие расстройства функции зрения, слуха и передвижения;
- дублирование необходимой для инвалидов, имеющих стойкие расстройства функции зрения, зрительной информации - звуковой информацией, а также надписей, знаков и иной текстовой и графической информации - знаками, выполненными рельефно-точечным шрифтом Брайля и на контрастном фоне.

## 4. Управленческое решение

### 4.1. Рекомендации по адаптации основных структурно-функциональных зон объекта:

№ п/п	Предлагаемые управленческие решения по объемам работ, необходимым для приведения объекта в соответствие с требованиями законодательства Российской Федерации об обеспечении условий их доступности для инвалидов <*>	Сроки
1	Территория, прилегающая к зданию (участок): текущий ремонт, организационные мероприятия. Обеспечить информационное сопровождение на путях движения с нанесением цветовой и (или) тактильной маркировки; снизить высоту бортового камня в местах пересечения тротуара с проезжей частью; выделить места для парковки инвалидов, обозначить их соответствующими символами	2024-2028 гг. (в пределах финансирования)
2	Вход в здание (главный вход, входы в группы, расположенные на первом этаже): организационные мероприятия, индивидуальное решение с ТСР. Установить пандус; установить противоскользящее покрытие на края ступеней; установить недостающие поручни вдоль марша лестниц; снизить высоту порогов входных дверей; установить кнопку вызова персонала в пределах досягаемости инвалида-колясочника.	2024-2028 гг. (в пределах финансирования)
3	Путь (пути) движения внутри здания (в т.ч. пути эвакуации): установить тактильные указатели	2024-2028 гг. (в пределах


	номера этажа на поручнях; тактильные полосы по путям следования инвалидов в здании (территория, ранее не охваченная).	финансирования)
4	Зоны целевого назначения здания (целевого посещения объекта): в кабинетной и зальной форме, санитарно-гигиенические помещения, система информации и связи (на всех зонах): - разместить носители информации, необходимых для обеспечения беспрепятственного доступа к объектам (местам предоставления услуг) инвалидов, имеющих стойкие расстройства функции зрения, слуха и передвижения; дублирование необходимой для инвалидов, имеющих стойкие расстройства функции зрения, зрительной информации - звуковой информацией, а также надписей, знаков и иной текстовой и графической информации - знаками, выполненными рельефно-точечным шрифтом Брайля и на контрастном фоне.	2024-2028 гг. (в пределах финансирования)

6 Указываются конкретные рекомендации по каждой структурно-функциональной зоне.

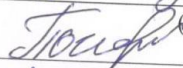
4.2. Период проведения работ: по мере поступления финансовых средств  
4.3. Ожидаемый результат (по состоянию доступности объекта) после выполнения работ по адаптации основных структурно-функциональных зон объекта: доступно полностью (ДП).

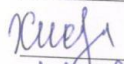
5. Паспорт доступности объекта социальной инфраструктуры и предоставляемых на нем услуг (далее – Паспорт доступности объекта) разработан комиссией по проведению обследования и паспортизации объекта социальной инфраструктуры и предоставляемых на нем услуг (далее – Комиссия):


Председатель Комиссии:


  
/ Константинова А.В.  
(подпись/Ф.И.О.)

Члены Комиссии:

  
/ Поглазова Е.Л.  
(подпись/Ф.И.О.)

  
/ Хисанова В.В.  
(подпись/Ф.И.О.)

  
/ Шуршина Н.С.  
(подпись/Ф.И.О.)

  
/ Кирпичикова Т.И.  
(подпись/Ф.И.О.)

6. Копия Паспорта доступности объекта направлена 30.06.2024 (дата)

в территориальный отраслевой исполнительный орган государственной власти Свердловской области - Управления социальной политики Министерства социальной политики Свердловской области №24 (г.Березовский, ул.Ленина, 73)

(наименование территориального отраслевого исполнительного органа государственной власти Свердловской области – управления социальной политики Министерства социальной политики Свердловской области)

для размещения информации о состоянии доступности объекта социальной инфраструктуры и предоставляемых на нем услуг для инвалидов и других маломобильных групп населения Свердловской области в автоматизированной информационной системе «Доступная среда Свердловской области» в информационно-телекоммуникационной сети «Интернет».



ДОКУМЕНТ ПОДПИСАН  
ЭЛЕКТРОННОЙ ПОДПИСЬЮ

СВЕДЕНИЯ О СЕРТИФИКАТЕ ЭП

Сертификат 447200959609934981311677372486379060188671997426

Владелец Константинова Алевтина Викторовна

Действителен с 09.09.2024 по 09.09.2025